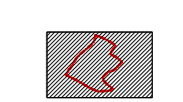
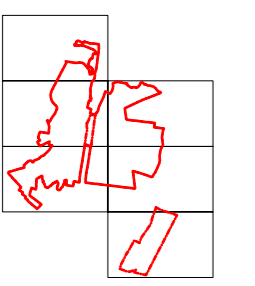


- | | | | |
|--|-------------------------------------|--|------------------------------------------------------|
| | Limit terme municipal | | Unitat d'Actuació/
Polígon d'Actuació Urbanística |
| | Limit Sòl Urbà | | Estudi de Detall |
| | Limit Sòl Urbanitzable | | Limit de Polígon |
| | Pla Especial/ Pla de Millora Urbana | | Limit de Subsector |
| | | | Limit Conjunt Històric |
-
- Sistemes**
- | | | |
|--|----|------------------------------------|
| | V | Viari |
| | F | Ferrocarril |
| | T | Infraestructures tècniques |
| | L | Espais Lliures i Zones Verdes |
| | E | Equipaments i dotacions |
| | AV | Àrea de vianants |
| | V1 | Viari amb transit rodar restringit |
-
- Zones en Sòl Urbà (SU)**
- | | | |
|--|---------|-----------------------------------------------------|
| | 1 | Zona d'Ordenació segons alineació de vial |
| | 2 | Ordenació Opcional |
| | 2e | Ordenació Opcional especial |
| | 2F1/2F2 | Ordenació Opcional específica |
| | 3a | Unifamiliar aïllada o aparellada |
| | 3b | Unifamiliar entre mitgeres |
| | 3c | Plurifamiliar en bloc aïllat |
| | 4 | Ordenació mixta segons alineació de vial |
| | 4a | Ordenació mixta específica |
| | 4a1 | Edificació en filera |
| | 4a2 | Edificació aparellada |
| | 4a3 | Edificació unifamiliar aïllada |
| | 4a4 | Edificació plurifamiliar entremitgeres |
| | 4b | Ordenació mixta específica segons alineació de vial |
| | 4c1a | Plurifamiliar en Ordenació específica flexible |
| | 4c1b | Plurifamiliar en Ordenació específica flexible |
| | 4c1c | Plurifamiliar en Ordenació específica flexible |
| | 4c1d | Plurifamiliar en Ordenació específica flexible |
| | 4c1e | Plurifamiliar en Ordenació específica flexible |
| | 4c2a | Plurifamiliar en Ordenació específica Unívoca |
| | 4c2b | Plurifamiliar en Ordenació específica Unívoca |
| | 4c2c | Plurifamiliar en Ordenació específica Unívoca |
| | 5 | Industrial |
| | 5a | Industrial familiar |
| | 5b1 | Industrial aïllada |
| | 5b2 | Industrial entre mitgeres tipus I |
| | 5b3 | Industrial entre mitgeres tipus II |
| | 6 | Eixample de mitja densitat |
| | A | Zona de Interès Arqueològic - Històric Artístic |
| | C | Serveis col·lectius |
| | LP | Lliure Privat |
| | LC | Serveis lliure col·lectius |
-
- Sòl Urbanitzable**
- | | | |
|--|---|--------------|
| | R | Residencial |
| | I | Industrial |
| | L | Zones Verdes |
| | E | Equipaments |

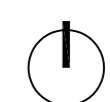
Normes Subsidiàries de Planejament

Text Refós

BALAGUER



Ordenació del nucli



E: 1:2000
gener 2009

